


УТВЕРЖДАЮ  
Главный инженер  
ООО «ЕвроСибЭнерго – тепловая энергия»

  
подпись  
Тельбухов А.О.  
расшифровка

« 05 » март 2024 г.

**ТЕХНИЧЕСКОЕ ЗАДАНИЕ**  
на оказание услуг  
«Вырубка и утилизация ДКР по периметру Ондской ГЭС»

**1. Место оказания услуг:**

Республика Карелия, Сегежский р-н, д. Каменный Бор, ул. Набережная, д. 1В  
(Ондская ГЭС)

**2. Сроки оказания услуг:**

Начало: с даты подписания договора

Окончание: 31.08.2024 г.

**3. Цель оказания услуг**

Расчистка территории периметра от древесно-кустарниковой растительности (в размерах 5 метров от внешнего края существующего ограждения): вырубка отдельных деревьев или групп деревьев, подрезка крон деревьев.

Примерная площадь расчистки составляет: 1,51707 Га (15 200 м<sup>2</sup>)

**4. Состав оказываемых услуг**

При оказании услуг Исполнитель своими силами выполняет:

- валку деревьев мягких и иных пород с корня, обрубку сучьев и раскряжевку хлыстов (высоту пней вырубаемых деревьев оставлять не более 10 см);
- очистку площадей от кустарника и мелколесья вручную;
- укладку порубочных остатков в кучи или валы с соблюдением расстояний между укладками в соответствии с нормами пожарной безопасности;
- вывоз порубочных остатков с территории на полигон ТБО, по мере их накопления на месте производства работ. Все необходимые согласования по вывозу порубочных остатков (отход V класса опасности) выполняет Исполнитель собственными силами, без привлечения Заказчика и в соответствии с действующим законодательством.

Перед началом производства работ Исполнитель совместно с Заказчиком производит предварительный осмотр участков, подлежащих расчистке, уточняет пролеты, в которых необходимо выполнять работы, объём по каждому пролёту, ширину существующей трассы, характер поросли, наличие отдельно стоящих деревьев, безлесных участков и т.д.

**5. Требования к Исполнителю**

Наличие необходимых механизмов и приспособлений, средств защиты и пожаротушения для оказания услуг по расчистке от ДКР.

Наличие достаточного количества собственного квалифицированного персонала для

проведения работ в установленные сроки.

#### **6. Дополнительные требования**

При оказании услуг Исполнитель должен принять все необходимые меры для предотвращения повреждения имущества Заказчика, а именно применение багров/оттяжек и др. приспособлений и инструментов для предотвращения падения веток и деревьев на опоры ограждения, повреждение оградительных конструкций, повреждение оборудования систем периметральной сигнализации и видеонаблюдения).

Применение огневых методов при расчистке и утилизации (сжигание порубочных остатков) непосредственно на территории Заказчика и прилегающих участках недопустимо.

Производство высотных работ должно осуществляться при наличии у персонала Исполнителя соответствующих разрешений.

#### **Приложение:**

План границ земельного участка на 2 л.

Начальник ПТО

должность



подпись

Тихонов А.С.

расшифровка

к техническому заданию на оказание услуг  
Вырубка и утилизация ДКР по периметру  
Ондской ГЭС

Приложение к постановлению  
Главы местного самоуправления  
г.Сегежи и Сегежского района  
№ \_\_\_\_\_ от "\_\_\_\_\_" \_\_\_\_\_ 2003 г.

Лист №1

ПЛАН ГРАНИЦ ЗЕМЕЛЬНОГО УЧАСТКА

РЕСПУБЛИКА КАРЕЛИЯ	район СЕГЕЖСКИЙ	ОАО "КАРЕЛЭНЕРГО" филиал Каскад Выгских ГЭС Ондская ГЭС
администрация местного самоуправления Сегежского района	целевое назначение земель:	земли ПРОМЫШЛЕННОСТИ
площадь участка 17,22 га	цель предоставления земель:	для размещения и эксплуатации объектов ГЭС

МАСШТАБ 1 : 2000

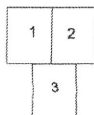
ГЕОДАНЫЕ

номер точек	Дирекц. угол	мера линии	24	183.16.36	164.96
М.З.1	120.47.48	237.36	25	95.18.58	42.79
2	43.05.09	54.82	26	182.50.06	163.80
3	47.28.46	138.17	27	274.02.44	85.91
4	132.45.57	14.01	28	236.43.41	12.39
5	39.02.36	47.78	29	200.27.12	65.81
6	28.16.07	47.77	30	274.24.37	32.58
7	4.50.10	61.20	31	201.50.32	16.58
8	95.32.47	117.28	32	217.23.49	44.95
9	4.58.53	57.90	33	223.17.33	17.06
10	93.03.18	94.33	34	184.20.31	30.23
11	54.53.11	50.05	35	277.13.19	23.64
12	65.40.45	27.40	36	10.58.29	24.51
13	73.14.44	23.85	37	45.08.34	17.61
14	67.59.42	37.43	38	3.21.32	67.63
15	58.20.43	18.59	39	286.42.10	140.23
16	57.25.04	43.53	40	221.11.09	112.50
17	54.29.29	32.30	41	207.35.21	63.52
18	149.24.27	14.93	42	281.12.54	23.47
19	234.11.30	31.35	43	290.03.49	78.55
20	237.44.07	61.95	44	281.01.54	29.38
21	250.52.32	62.59	45	28.44.22	55.06
22	244.09.06	23.67	46	299.24.18	215.08
23	234.24.42	65.00	47	30.29.31	146.64
			М.З.1		

Условные обозначения

Граница участка

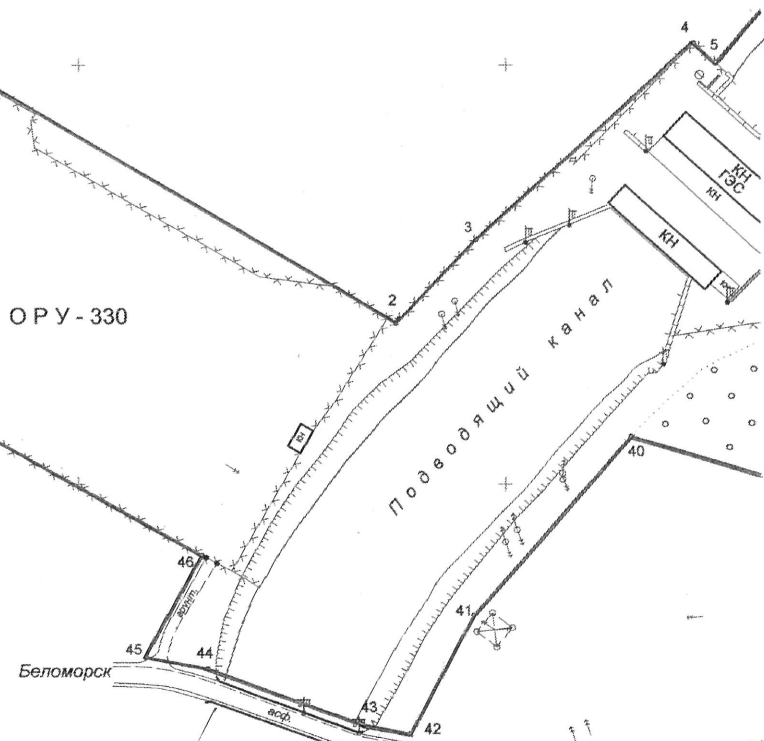
Схема расположения листов



Описание смежеств:

От 45 до 8 земли лесного фонда  
От 8 до 16 земли промышленности  
От 16 до 21 земли лесного фонда  
От 21 до 35 земли промышленности  
От 35 до 36 земли дорожного комитета Р.К.  
От 36 до 42 земли промышленности  
От 42 до 45 земли дорожного комитета Р.К.

Сегежский район  
Ведущий специалист Центрального комитета  
по Сегежскому району  
М.З.1  
2003 г.



РЕСПУБЛИКА КАРЕЛИЯ	район СЕГЕЖСКИЙ	ОАО "КАРЕЛЭНЕРГО" филиал Каскад Выгских ГЭС Ондская ГЭС
администрация местного самоуправления Сеgezского района	целевое назначение земель:	земли ПРОМЫШЛЕННОСТИ
площадь участка 17,22 га	цель предоставления земель:	для размещения и эксплуатации объектов ГЭС

